

«УТВЕРЖДАЮ»

Руководитель образовательного учреждения
Дмитриева Л.В.

«_____» _____ 2023 г.

«СОГЛАСОВАНО»

Начальник центра дорожного и
технического надзора пропаганды
безопасности дорожного движения ГИБДД
УМВД России по Ярославской области
_____ Виноградов О.С.

«СОГЛАСОВАНО»

Директор департамента образования мэрии
города Ярославля
_____ Иванова Е.А.

ПАСПОРТ

дорожной безопасности образовательной организации
«Средняя школа № 26»

2023 год

Общие сведения

Полное официальное наименование Учреждения: муниципальное общеобразовательное учреждение «Средняя школа № 26»

Сокращенное официальное наименование Учреждения:
«Средняя школа № 26»

Тип образовательной организации: муниципальное бюджетное образовательное учреждение

Юридический адрес: Россия, 150033, Ярославская область, г. Ярославль, ул. Блюхера, д. 74

Фактический адрес: Россия, 150033, Ярославская область, г. Ярославль, ул. Блюхера, д. 74

Руководители образовательной организации:
Директор, ФИО: Дмитриева Любовь Валентиновна,
телефон: 57-54-65 (доб. 107)

Заместитель директора по учебной работе, ФИО: Смелкова Юлия Александровна ,
телефон: 55-17-74 (доб.111)

Заместитель директора по воспитательной работе, ФИО: Алексеева Наталия Сергеевна, телефон 55-17-74

Ответственные сотрудники муниципального органа управления образованием:

Начальник отдела
дополнительного образования и
воспитательной работы
департамента образования мэрии
г.Ярославля

Абрамова Елена Германовна 40-51-19

Главный специалист отдела
дополнительного образования и
воспитательной работы
департамента образования мэрии

Новак Дарья Александровна 40-51-18

г. Ярославля

Ответственные от центра ДИТН ПБДД ГИБДД УМВД России по Ярославской области:

Заместитель начальника центра
подполковник полиции

Штанов Сергей Вадимович

78-49-00

Начальник отделения ПБДД
центра майор полиции

Бушуева Татьяна Игоревна

78-49-88

Старший инспектор ПБДД
центра майор полиции

Киселев Сергей
Валентинович

78-49-29

Количество обучающихся (учащихся, воспитанников): 1420

Наличие уголка по БДД: 1 этаж

Наличие класса по БДД: нет

Наличие автогородка (площадки) по БДД: нет

Наличие автобуса в образовательной организации: нет

Владелец автобуса: нет

Время занятий в образовательной организации:

1-ая смена: 8:00 – 15:00

2-ая смена: 14:00 – 19:00

внеклассные занятия: 15:00 – 19:00

Телефоны оперативных служб:

101 – пожарная служба,

102 – полиция,

103 – скорая медицинская помощь,

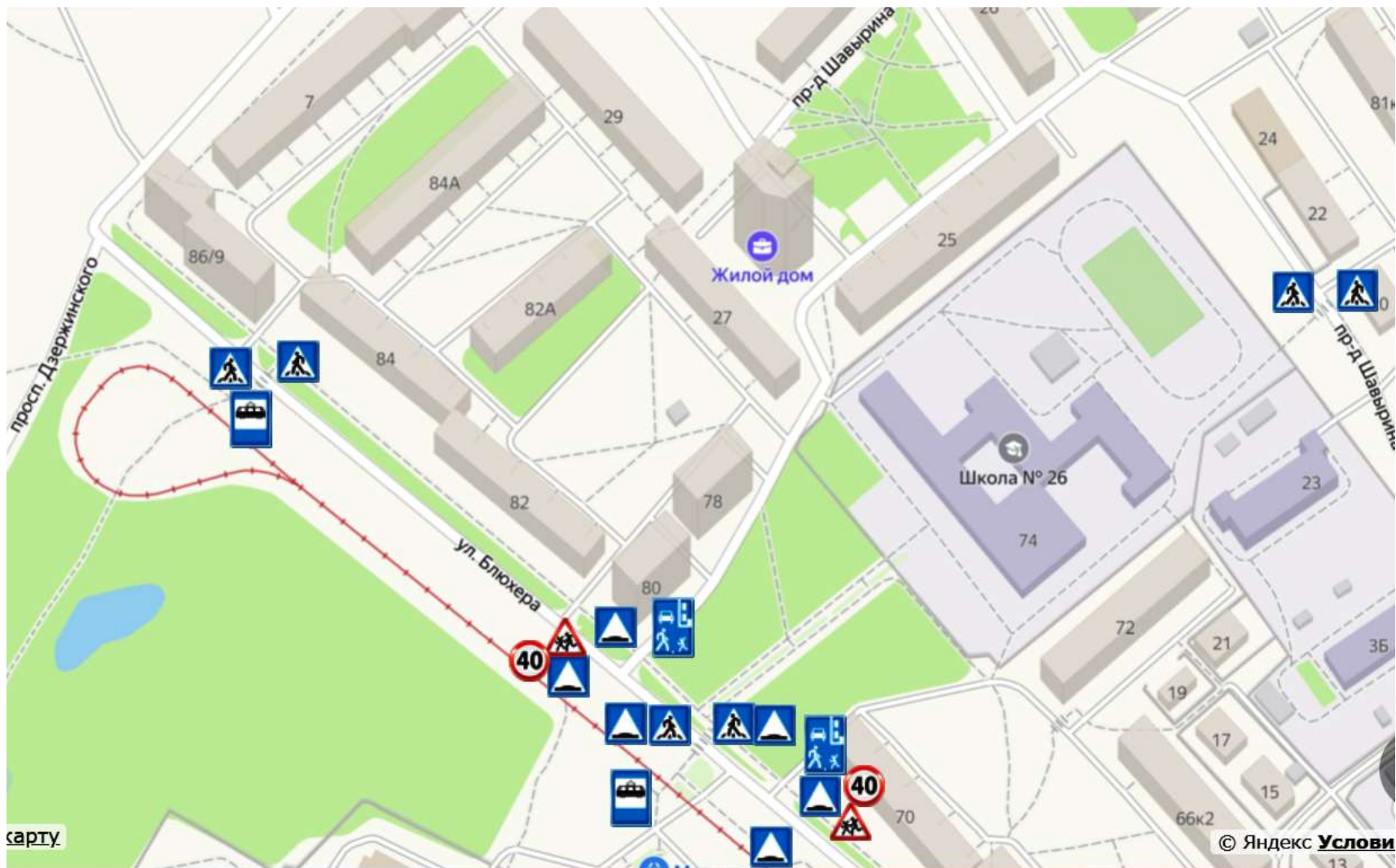
112 - МЧС

Содержание

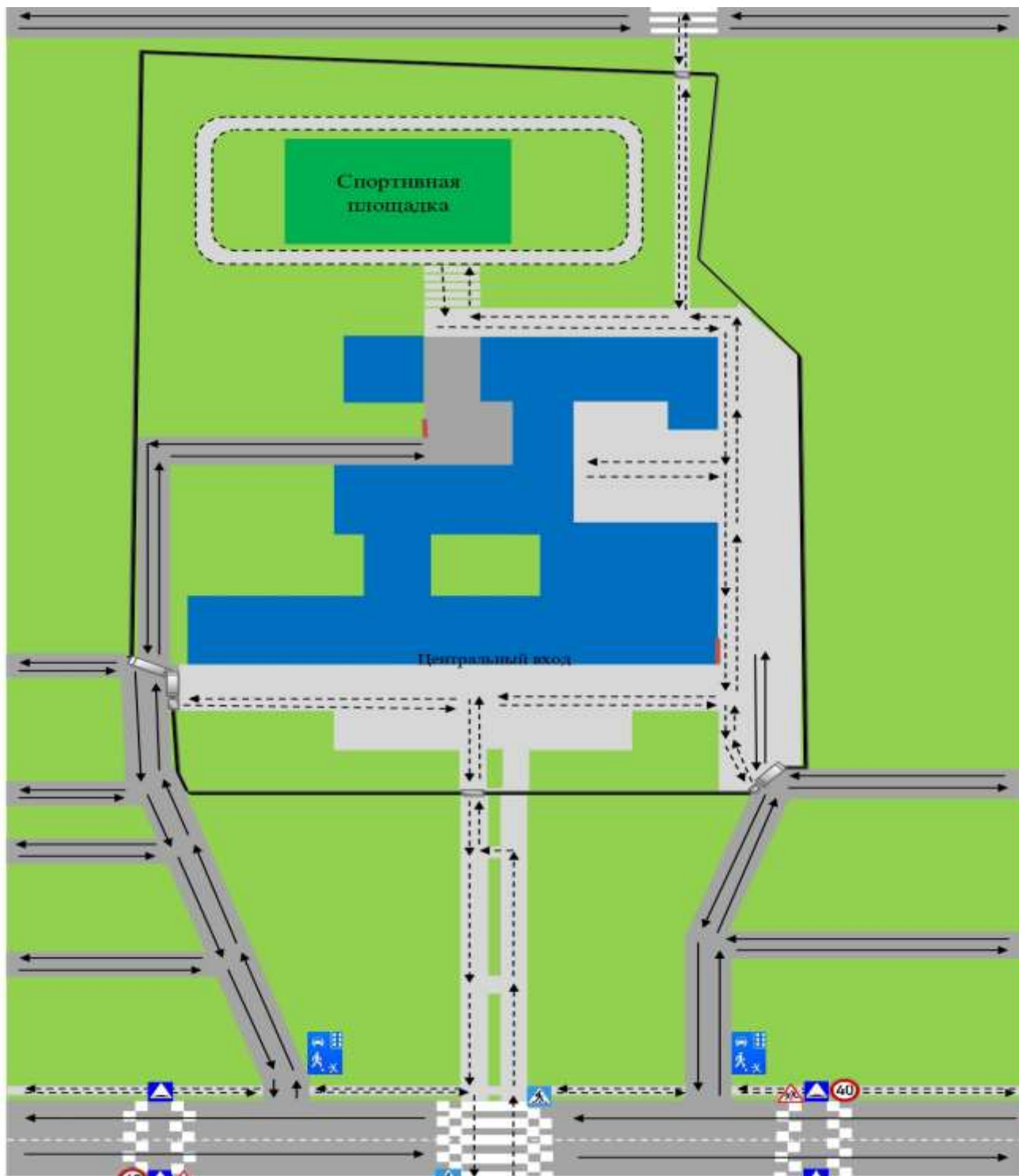
- I. План-схемы образовательной организации (сокращение – ОО).
 1. Район расположения образовательной организации, пути движения транспортных средств и детей (обучающихся).
 2. Организация дорожного движения в непосредственной близости от образовательной организации с размещением соответствующих технических средств организации дорожного движения, маршруты движения детей и расположение парковочных мест.
 3. Маршруты движения организованных групп детей от образовательной организации к стадиону, парку или спортивно-оздоровительному комплексу.
 4. Пути движения транспортных средств к местам разгрузки/погрузки и рекомендуемые безопасные пути передвижения детей по территории образовательной организации.









I. План-схемы образовательной организации

1.1. План – схема района расположения ОУ, пути движения транспортных средств и обучающихся;

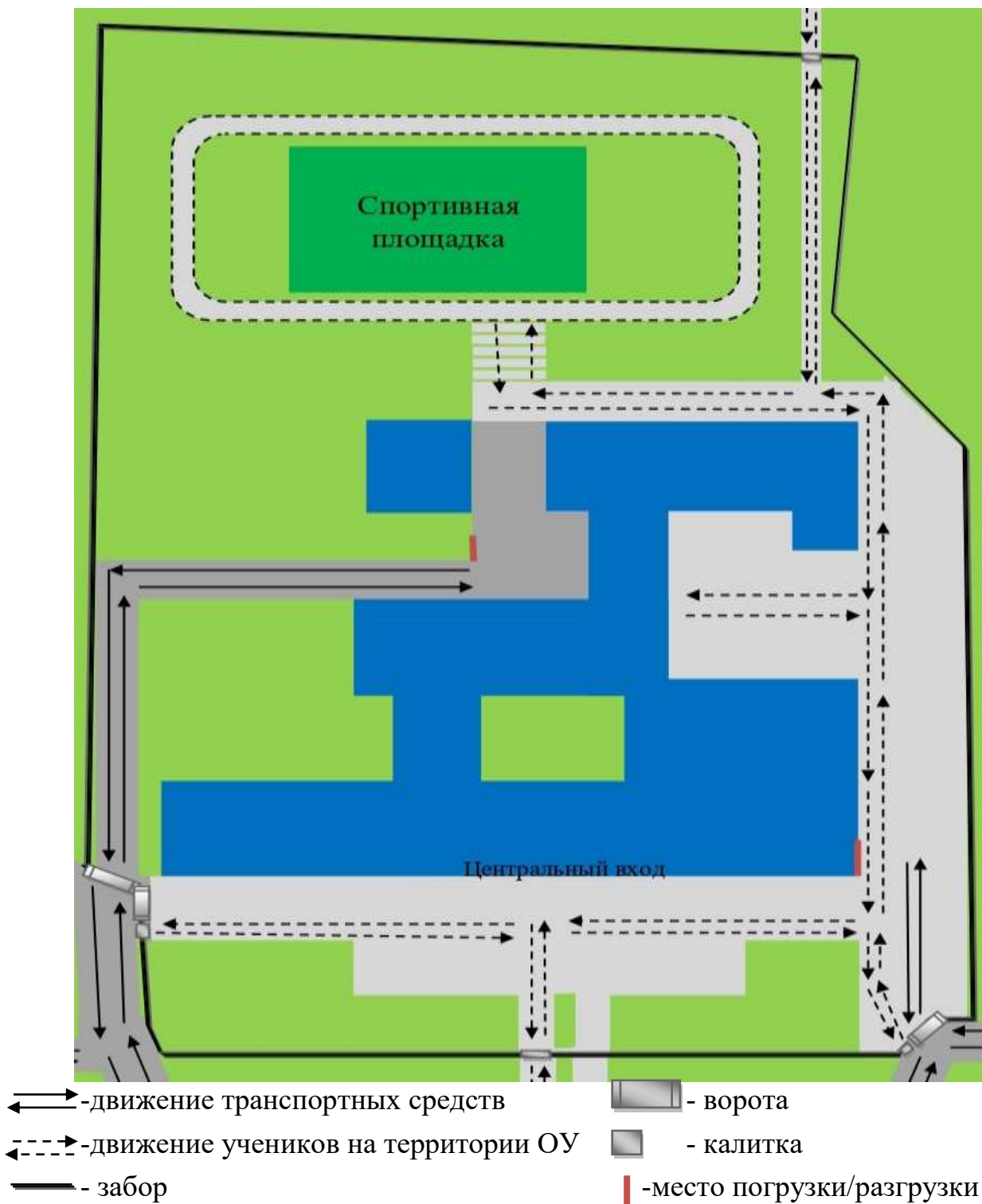


1.2. План-схема организации дорожного движения в непосредственной близости от ОУ с размещением соответствующих технических средств, маршруты движения обучающихся;



- | | | | | | |
|--|------------------|---|--------------------------------|---|-----------|
|  | -здание школы |  | -движение транспортных средств |  | - ворота |
|  | -подъездные пути |  | -движение учеников в/из ОУ |  | - калитка |
|  | -тротуар |  | - забор | | |

1.3. План – схема путей движения транспортных средств к местам разгрузки/погрузки и рекомендуемых безопасных путей передвижения обучающихся по территории муниципального общеобразовательного учреждения.



**Пояснительная записка к паспорту дорожной
безопасности муниципального общеобразовательного учреждения**

Паспорт дорожной безопасности муниципального общеобразовательного учреждения (далее – Паспорт) предназначен для отображения информации о муниципальном общеобразовательном учреждении средней общеобразовательной школы №26 (далее – ОУ) с точки зрения обеспечения безопасности обучающихся на этапах их перемещения «дом – ОУ – дом», для использования педагогическим составом и сотрудниками Госавтоинспекции в работе по разъяснению безопасного передвижения и поведения обучающихся на улично-дорожной сети вблизи ОУ и на маршруте «ОУ – дом», для подготовки мероприятий по предупреждению детского дорожно-транспортного травматизма.

Паспорт ведется ответственным сотрудником муниципального общеобразовательного учреждения совместно с сотрудниками отдела ГИБДД УМВД по Ярославской области, которые оказывают помощь в разработке Паспорта, а также при внесении необходимых изменений в отдельные разделы Паспорта (схемы, перечни мероприятий по предупреждению ДТП с участием обучающихся). Сотрудники отдела ГИБДД УМВД по Ярославской области в рамках консультаций предоставляют общеобразовательным учреждениям предварительно проработанную (с обозначением пешеходных переходов, дорожных знаков и др.) план-схему района расположения ОУ. Полученная схема дорабатывается, обозначаются пути движения транспортных средств и обучающихся в/из образовательного учреждения, и переносятся в Паспорт ответственными сотрудниками общеобразовательных учреждений.

Оригинал Паспорта хранится в ОУ, копия - в контрольно-наблюдательном деле в подразделении ГИБДД УМВД по Ярославской области.